

HISTOIRE ET PATRIMOINE DU PAYS DE ROSPORDEN


# EXPOSITION

## LES VOIES ROMAINES AUTOUR DE CHEZ VOUS



du 2 au 30 juillet  
OFFICE de TOURISME de SCAER

Accueil et présence Hppr  
le samedi matin de 9h30 à 12h30



### Exposition. En suivant les voies romaines

Florence Delneufcourt a effectué, avec Patrick Lebègue, deux années de recherches sur les voies romaines dans la région de Scaër. Les conclusions se concrétisent par une exposition, un film et un livre.

*Florence Delneufcourt et Patrick Lebègue ont revisité la voie romaine Riec-Scaër-Carhaix.*



rue de Kerjégu, rejoint Pont-Meur, Kerzonars, Kervélinnec, Touldu, Kernanec, Leignthéo, Saint-Adrien (la chapelle est construite sur la voie) et entre en Bannalec à Kervinic.

Entre Stang Keredec et Kervéguen, une portion de cette voie romaine subsiste encore (Le Télégramme du 15 août 2014). « Liorz ar C'hastellou, park ar C'hastellou » : ces noms de champs évoquent souvent un ancien camp gallo-romain. En agglomération, près du cimetière et à Payaou, des parcelles de terrain étaient dénommées par le passé « Liorz ar pavé », ce qui a interpellé les chercheurs. « Ce n'est pas une preuve, mais il y a beaucoup d'indices pour expliquer un dallage de voie romaine soit à l'entrée des villes, dans les endroits humides. En général, les voies romaines étaient cependant en terre damée ».

On a trouvé encore des morceaux de tegulae (tuiles à rebord) et de poteries le long des voies qui traversent la commune. La présence de pilettes d'hypocauste (système de chauffage par le sol) pourrait accréditer la thèse de l'implantation d'une riche villa avec thermes privés ou celle de l'utilisation de thermes publics. L'exposition présente aussi les gîtes d'étape, les véhicules.

#### ▼ Pratique

Exposition ouverte du 2 au 30 juillet au centre Brizeux aux horaires de l'office de tourisme. Florence Delneufcourt et Patrick Lebègue seront présents chaque samedi matin.

Membre de l'association « Histoire et patrimoine du pays de Rosporden », Florence Delneufcourt, qui demeure à Kerhuon, vient de terminer deux années de recherches sur les voies romaines, avec Patrick Lebègue. Deux années qui leur ont permis d'élaborer une exposition de onze panneaux, un film de 12 minutes, qui seront présentés au centre Brizeux, durant le mois de juillet, et un livre détaillé qui complète cette exposition.

s'ils n'avaient pas les mêmes outils que nous, ils ont eu la chance de voir les choses en l'état ».

À la recherche d'indices toponymiques, ils ont également analysé le cadastre napoléonien et plus particulièrement le nom des parcelles ; Scaër était le carrefour de voies romaines, assurant des liaisons vers Carhaix, Quimper, Quimperlé et l'anse du Bélon.

#### Liorz ar pavé

Dans la commune, les deux chercheurs se sont passionnés pour la voie romaine reliant Carhaix à la Porte-Neuve, en Riec-sur-Bélon, qui a servi à ravitailler Vorigium en produits frais à partir de la côte. Cette branche de la voie romaine Carhaix-Quimper part de Spézet-Roudouallec, passe par Tymoter, Kervéguen, par la

#### Des observations du XIX<sup>e</sup>

Venant du Midi, où elles sont omniprésentes, Florence s'est interrogée sur la présence des voies romaines en Bretagne. Les deux chercheurs sont partis des écrits de Dubuisson-Aubenay de Cambry et des « anti-quistes » du XIX<sup>e</sup> siècle : « Même

### Sport. La vie des clubs

**Scaër Moto Verte.** Plus de 500 motards étaient engagés, dimanche, dans la manche du championnat de Bretagne d'enduro organisé par le club. Ils avaient à parcourir une, deux ou trois fois un circuit de liaison de 75 km, éprouvant pour les hommes et les machines. La spéciale du terrain moto Claude-Postic était prévue pour les départager.

21 motards du club ont été classés. Les meilleurs ont été en 11



Les premiers motards à s'élancer de la

Le Bourhis 2<sup>e</sup> en poussin et Oceane Bethon 3<sup>e</sup> filles. Chez les seniors, mardi dernier, Mathieu Halléguen finit 6<sup>e</sup> du Grand Prix du Tridou Guillers. Dimanche à Quimper : Stéphane Laurent, 15<sup>e</sup>, Christophe Rodallec 4<sup>e</sup>, Boris Person 11<sup>e</sup>, Stéphane Amossé : 4<sup>e</sup> à Coatmieux. Pierre Le Bigaut : Boris Person et Tony Le Bail 309<sup>e</sup>, Nicolas Corbihan 131<sup>e</sup>.


**En Avant Scaër.** Le club des supporters d'En Avant organise un






# Keleier Skaer

Bulletin d'informations (N°40)




Hiver 2017




© Brestois Le Globe


## En 2017, c'est Cavalcade ! (p.9)




Page 5  
Zoom sur...  
le VSS



Page 10/11  
Tour cycliste de Bretagne



Page 14  
Inauguration du Pont  
de Meil Cascadec



Page 18  
Vœux à l'EHPAD

## A retenir

Permanence  
le mercredi au local,

4 rue Louise Michel  
(près de Ker Lenn)  
de 14h00 à 16h30.

Contact :  
hpr29@outlook.fr

06 08 24 85 18

Adhésion annuelle :  
15 €.

## C'est à vous...

### Tous les chemins mènent...à Scaër !

Nous avons vu précédemment (n° 38 du présent bulletin) que notre bonne ville de Scaër avait pu être, en de lointains temps antiques, dotée de thermes et siège d'un pouvoir militaire et/ou administratif conséquent.

Restait à essayer d'entrevoir son activité économique.

Peut-être est-ce chose faite, au moins en partie, si on considère les carrefours de voies romaines comme particulièrement propices à l'installation de commerces de toutes sortes.

A Scaër ce carrefour existe, au sud du centre-ville, au croisement des rues René Turquet et Paul Pourhiet-Christophe Morvan, respectivement Voie romaine de Carhaix à La Porte-Neuve et Voie romaine de Quimper à Rennes par Loudéac.

Le cadastre napoléonien de 1828 en garde trace dans la dénomination de deux parcelles au nom identique « liors ar paveou » de chaque côté de la rue René Turquet.

Ces « jardin des pavés » indiquent qu'il y a, à cet endroit précis, au moins deux portions de route pavée. Ce quartier a d'ailleurs conservé son nom puisqu'on le nomme toujours « Payaou » : les pavés.

A l'inverse, à l'entrée nord de Scaër, les trois parcelles comportant le mot « pavé », proches du cimetière, sont au singulier : là il n'y a qu'un seul pavement ou dallage car il n'y a pas de carrefour : la voie venant de Carhaix mène directement à la ville.

Rappelons que les villes et leurs issues étaient pavées ou dallées ; les carrefours aussi, pour éviter les détériorations dues au trafic charretier.

Outre les boutiques, les ateliers et les autels protecteurs, ces carrefours étaient bordés de relais de poste (mutations) eux-mêmes jouxtant les relais-auberges (mansiones) offrant gîte et couvert aux voyageurs, commerçants, fonctionnaires, pèlerins...

A ce sujet, lors de notre exposition de juillet dernier « Les Voies romaines autour de chez vous » un habitant du bien-nommé quartier de Payaou nous a indiqué avoir découvert, il y a une quarantaine d'années, une importante quantité de coquilles d'huîtres « engluées dans une terre grise ».

Cela pourrait confirmer la présence d'une auberge dans cette zone commerciale antique et on se prend à rêver, qu'en effet, tous les chemins menaient à Scaër.

Florence DELNEUFCOURT et Patrick LEBEGUE



